

# Atlanticics

Gestión Inteligente







## Propósito

Somos una empresa, que trabaja hace **más de 15 años** para facilitar y optimizar la gestión en gobiernos y ciudades, con **soluciones innovadoras e inteligentes de seguridad y control vial**, que simplifican los procesos e incrementan la recaudación mejorando la seguridad de los ciudadanos.



## Beneficios

El gran crecimiento urbano impone enormes demandas a los servicios públicos, por eso **Atlantics** ofrece respuestas y soluciones innovadoras a los municipios sin necesidad de inversión alguna.





## > **Mejore** considerablemente la seguridad Vial

Se mejora la seguridad vial y se reduce considerablemente la tasa de accidentes, protegiendo la vida de los ciudadanos.



## > **Agilice** y optimice sistemas complejos

Gracias a la digitalización y automatización de los procesos de infraccionamiento se simplifican y transforman operatorias productivas complejas en tareas cotidianas sencillas.



## > **Mida** y monitoree las 24 horas

La información ocurre, es indispensable obtenerla y reportarla para poder actuar sobre esta. El monitoreo continuo y la posibilidad de realizar métricas, analizando y comparando los datos en tiempo real, permite agilizar la toma de decisiones.



## > **Maximice** el presupuesto municipal


A través de nuestras soluciones, se generan fondos genuinos, sin aumentar la carga fiscal de los contribuyentes y sin producir costos adicionales para el municipio, accediendo a tecnologías de primera calidad.



## > Resultado




50 %



Reducción  
de Accidentes  
en el primer año



X 10



Incremento  
exponencial  
de infracciones





## Soluciones

Soluciones eficaces e innovadores para el monitoreo inteligente del tráfico y la movilidad urbana.

Brindamos un conjunto de servicios que vuelven a las a las calles más seguras con costo de implementación CERO.

- Programa integral de seguridad vial
- Estacionamiento medido
- Anillo Digital
- Aplicación Móvil Mi municipio




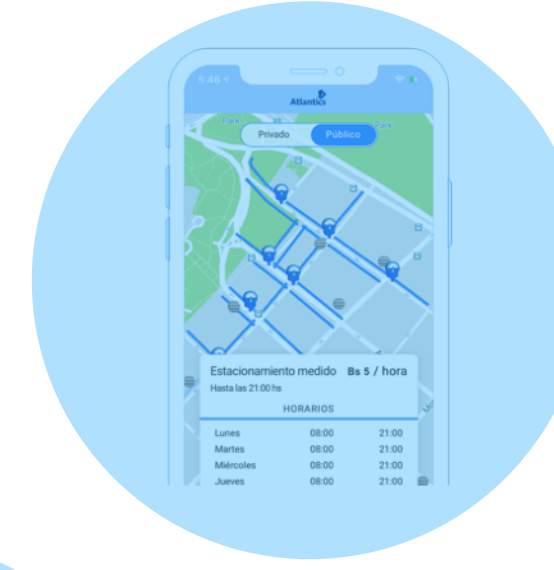


## Programa integral de seguridad vial


Nuestras soluciones proveen al Municipio el acceso a la información digitalizada de lo que está sucediendo en su territorio. Todo en tiempo real para tomar decisiones al instante.

El programa posee un fuerte enfoque en la educación vial del ciudadano y brinda las herramientas necesarias para la captura de aquellos que infraccionen las reglas.

Dentro del conjunto de herramientas/módulos se encuentran: Camaras de control de velocidad, control de cruce con semáforo en rojo, control de transito pesado, control de luces bajas apagadas, cinemómetros, PDA (Personal Digital Assistant - Dispositivos que se entregan a los inspectores de transito para el control vehicular) y los automóviles que patrullan la ciudad, generando infracciones de estacionamiento indebido.







## Estacionamiento medido

Ofrece a los conductores:

- La posibilidad de ubicar mediante una aplicación móvil el lugar para estacionar más indicado para el conductor, abonando digitalmente de manera rápida y segura.
- Mapa interactivo con Puntos de Pago y Calles Tarifadas.
- Pagos de estacionamiento e infracciones digitales.

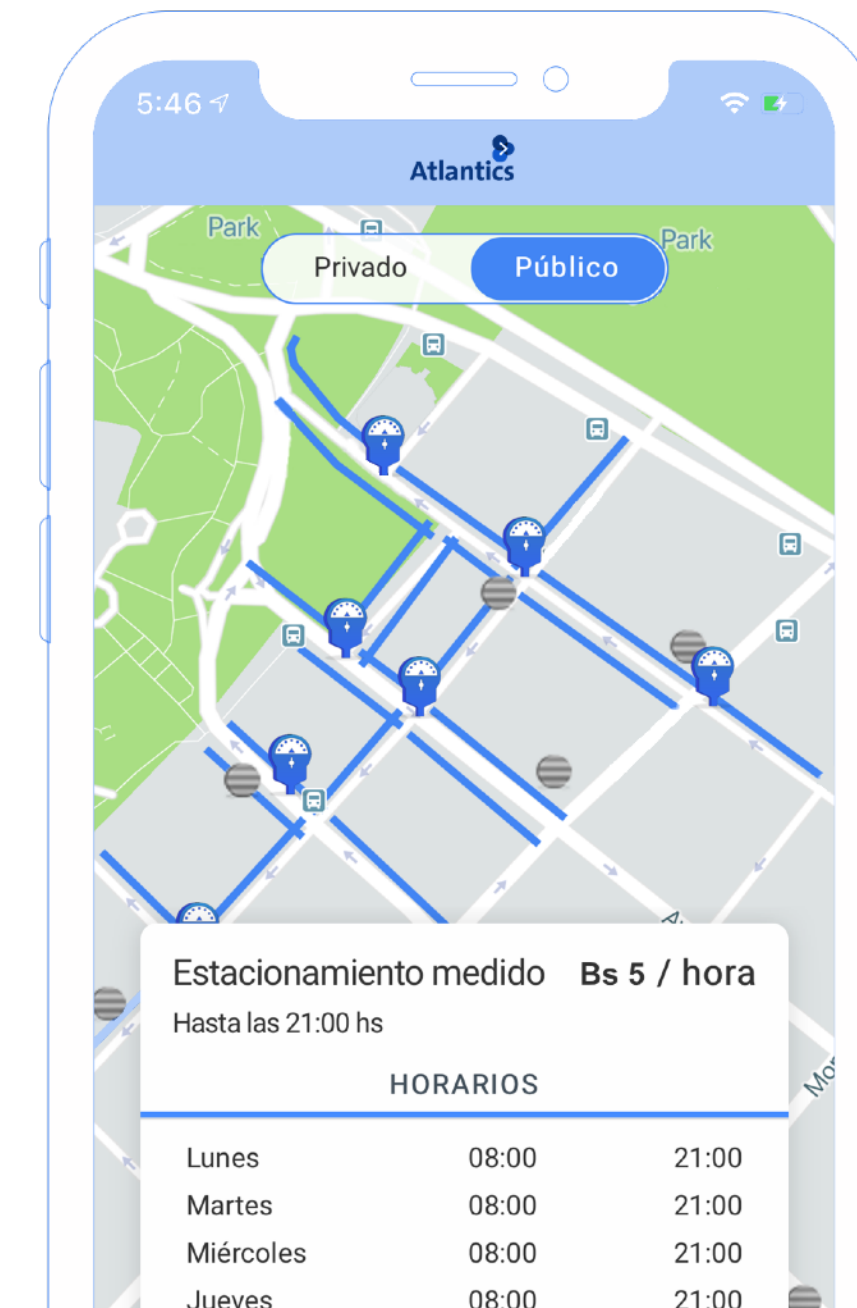
Ofrece al controlador (Municipio):

Control total de la operación gracias a las herramientas de:


- Seguimiento geolocalizado de inspectores.
- Administración detallada de infracciones.
- Mapa de calor de infracciones.
- Reportes históricos de infracciones y sus tasas de pago.
- Estadísticas y reportes históricos de ocupación y rendimiento.

Ademas de contar con total flexibilidad para integrarse con otros sistemas municipales necesarios para el control y/o operación diaria.

El sistema de estacionamiento medido se encuentra integrado con el sistema integral de seguridad vial, lo que le permite interactuar con los inspectores o lo automóviles de control vial para dar aviso de estacionamientos indebidos.








## Anillo de Seguridad Digital

El Anillo de Seguridad Digital es un sistema de control para identificar a cada uno de los vehículos que utilizan las entradas y salidas del municipio, monitoreando dichos límites, con el objetivo de detectar unidades con pedido de captura o secuestro. Este anillo se desarrolla teniendo en cuenta las necesidades puntuales del municipio.





## Aplicación Móvil - Mi Municipio

El objetivo de la aplicación Móvil Mi Municipio es desarrollar un contacto directo entre el vecino y el municipio, generando un canal de diálogo y consultas en donde el vecino pueda hacer llegar sus inquietudes al municipio, reclamos y las solicitudes de mejoras entre otras cosas.



